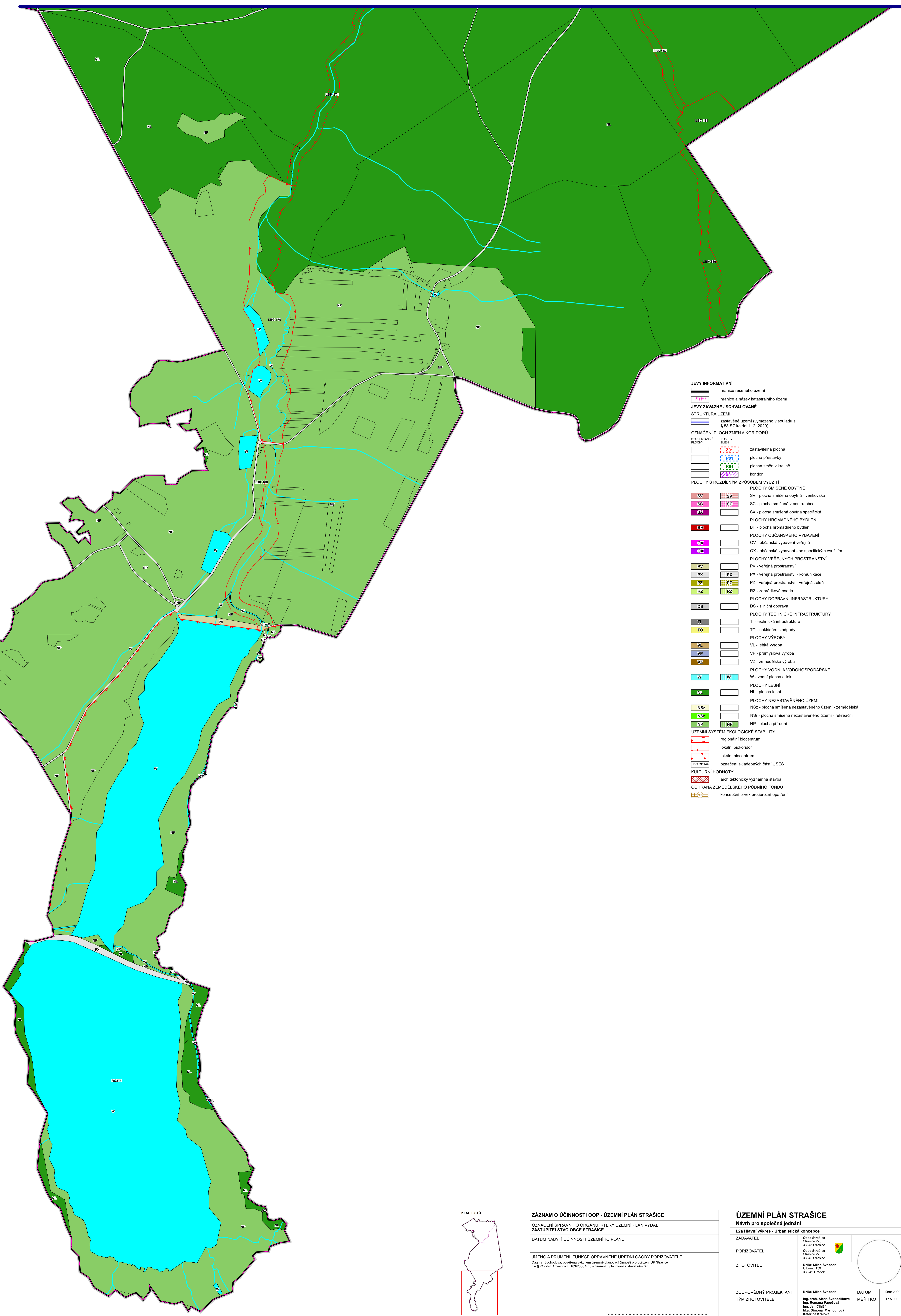



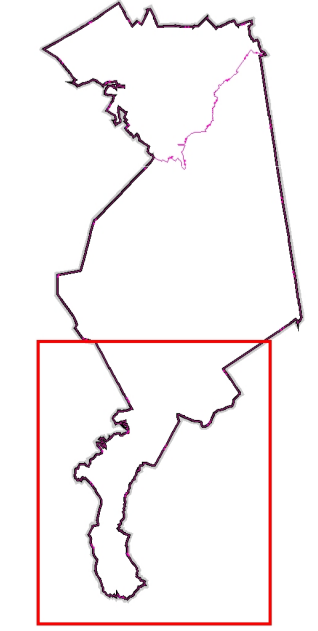
ÚZEMNÍ PLÁN STRAŠICE

Návrh pro společné jednání
Hlavní výkres - Urbanistická koncepce



JEVY INFORMATIVNÍ	hranice řešeného území
	hranice a název katastrálního území
JEVY ZÁVAZNÉ / SCHVALOVANÉ	zastavěná území (vynecháno v souladu s § 58 SZ ke dni 1.2.2020)
STRUKTURA ÚZEMÍ	
OZNAČENÍ PLOCH ZMĚN A KORIDORŮ	
STABILIZOVANÉ PLOCHY	PLOCHY ZMĚN
	zastavitelná plocha
	plocha přestavby
	plocha změn v krajinně
	koridor
PLOCHY S ROZDILNÝM ZPŮSOBEM VYUŽITÍ	PLOCHY SMÍŠENÉ OBYTNÉ
SV	SV - plocha smíšená obytná - venkovská
SC	SC - plocha smíšená v centru obce
SX	SX - plocha smíšená obytná specifická
	PLOCHY HROMADNÉHO BYDLENÍ
BU	BU - plocha hromadného bydlení
	PLOCHY OBYČNÉHO VYBAVENÍ
OV	OV - obyčasná vybavení veřejná
OX	OX - obyčasná vybavení - se specifickým využitím
	PLOCHY VEŘEJNÝCH PROSTRANSTVÍ
PV	PV - veřejná prostranství
PX	PX - veřejná prostranství - komunikace
PZ	PZ - veřejná prostranství - veřejná zeleň
RZ	RZ - zahradková osada
	PLOCHY DOPRAVNÍ INFRASTRUKTURY
DS	DS - silniční doprava
	PLOCHY TECHNICKÉ INFRASTRUKTURY
TI	TI - technická infrastruktura
TO	TO - nakládání s odpady
	PLOCHY VÝROBY
VL	VL - lehká výroba
VP	VP - průmyslová výroba
VZ	VZ - zemědělská výroba
	PLOCHY VODNÍ A VODOHOSPODÁRSKÉ
W	W - vodní plocha a tok
	PLOCHY LESNÍ
NL	NL - plocha lesní
	PLOCHY NEZASTAVĚNÉHO ÚZEMÍ
NSZ	NSZ - plocha smíšená nezastavěného území - zemědělská
NSR	NSR - plocha smíšená nezastavěného území - rekreační
NP	NP - plocha přírodní
	ÚZEMNÍ SYSTÉM EKOLOGICKÉ STABILITY
	regionální biocentrum
	lokální biokoridor
	lokální biocentrum
LBC 1044	označení skladebných částí ÚSES
	KULTURNÍ HODNOTY
	architektonicky významná stavba
	OCHRANA ZEMĚDĚLSKÉHO PŮDŇNÍHO FONDU
	konceptní prvek protierozní opatření

KLAD LISTU



ZÁZNAM O ÚČINNOSTI OOP - ÚZEMNÍ PLÁN STRAŠICE
OZNAČENÍ SPRÁVNÍHO ORGÁNU, KTERÝ ÚZEMNÍ PLÁN VYDAL ZASTUPITELSTVO OBCE STRAŠICE
DATUM NABÝTÍ ÚČINNOSTI ÚZEMNÍHO PLÁNU
JMÉNO A PRŮJEMNÍ, FUNKCE OPRÁVNĚNÉ ÚŘEDNÍ OSOBY POŘIZOVATELE Diagor Svoboda, publikováno výnosem územní plánovací komise pro pořizování ÚP Strašice dle § 24 odst. 1 zákona č. 183/2005 Sb., o územním plánování a stavebním řádu

ÚZEMNÍ PLÁN STRAŠICE Návrh pro společné jednání 1:2a Hlavní výkres - Urbanistická koncepce			
ZADAVATEL	Obec Strašice Strážská 27/II 33845 Strašice		
POŘIZOVATEL	Obec Strašice Strážská 27/II 33845 Strašice		
ZHOTOVITEL	RNDK Milan Svoboda U Lomu 139 338 42 Hrádek		
ZODPOVĚDNÝ PROJEKTANT	RNDK Milan Svoboda	DATUM	únor 2020
TYM ZHOTOVITELÉ	Ing. arch. Alena Švandlíková Ing. Romana Papoučková Ing. Jan Čížek Mgr. Simona Marhounová Katerina Křiváková	MĚŘÍTKO	1 : 5 000